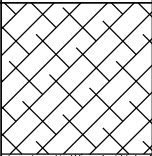





KARTA OTWORU BADAWCZEGO

Otwór nr 1

Observacje wody i wilgotności gruntu	Głębokość m p.p.t.	Profil geologiczny	Warstwa	Opis gruntu
	0,50		I	gleba (humus + piasek humusowy), szary Gb (H+Ph)
	1,40		II	Piasek drobny, żółty Pd
	2,10		III	Piasek gliniasty, brązowy Pg
▼ ▽ 2,10	2,50		IV	Piasek drobny zagliniony, żółty Pd zagl.